

COMUNE DI PONSACCO

Provincia di Pisa



REGOLAMENTO URBANISTICO

Progettazione: Dott. Arch. Mauro Ciampa
Studi Geologici: TECNOGEO - Portoferra
Studi Idraulici: Dott. Ing. Nicola Croce
Valutazione Integrata: Dott. Agr. Elisabetta Norci

VARIANTE N°9 DI MANUTENZIONE

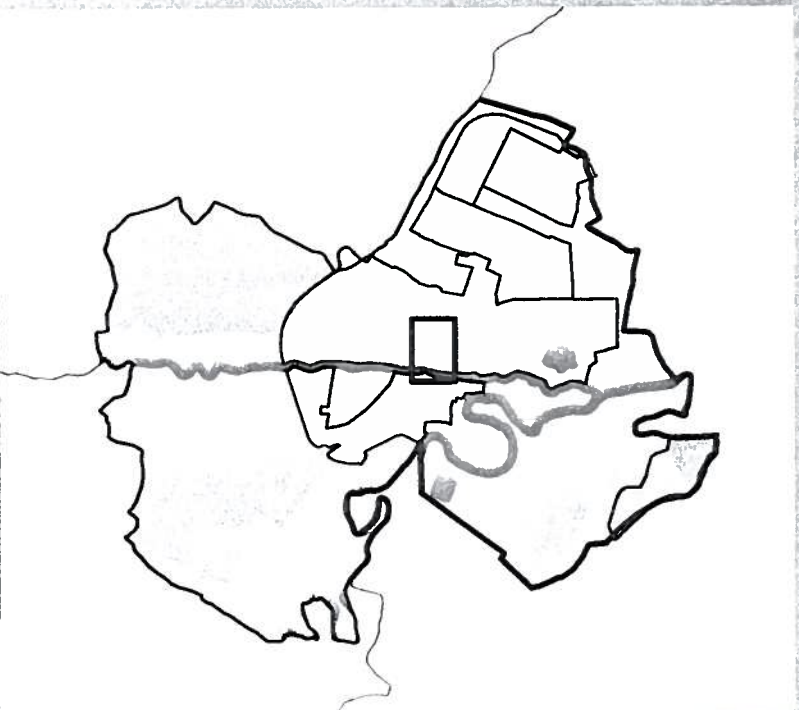
UFFICIO DI PIANO: Arch. Elisabetta Ulivi,
Arch. Antonio D'Auria, Geom. Renzo Manetti, Luca Neri

Responsabile del Procedimento: Geom. Alberto Turini

Garante della Comunicazione: Dott. Geol. Elena Baldi

Alessandro Cicarelli
Sindaco - Assessore Pianificazione Urbanistica

Fioriano Baldacci
Assessore Lavori Pubblici - Manutenzione -
Opere di urbanizzazione



Modifiche cartografiche
stato attuale e stato modificato



APPENDICE PARTE INTERGUVATE DELLA
"RELAZIONE URBANISTICA"

ottobre 2013



COMUNE DI PONSACCO

Provincia di Pisa

3° SETTORE

OGGETTO: Cartografia allegata alla variante n°9 al R.U.
Sostituzione per errore grafico di rappresentazione

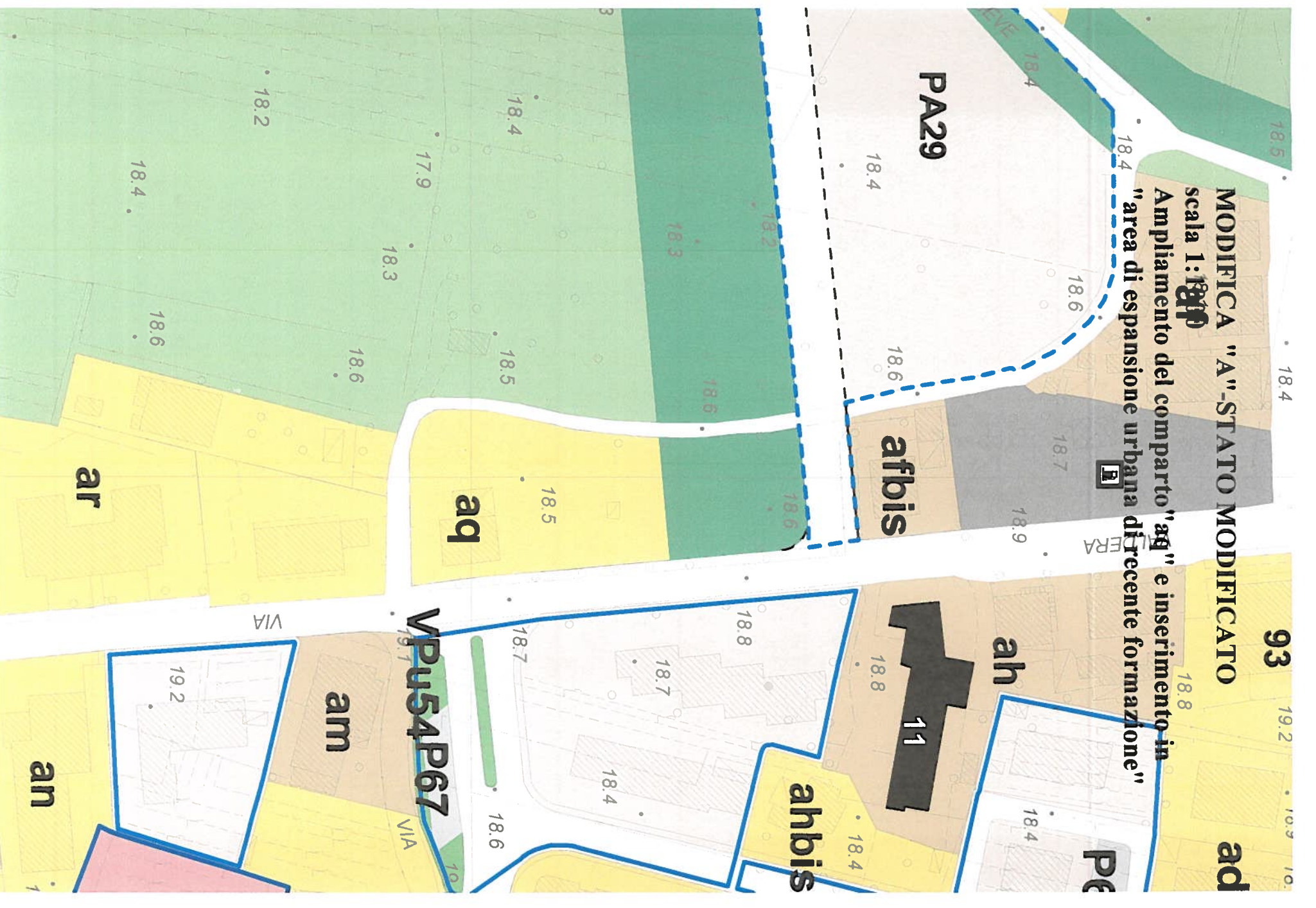
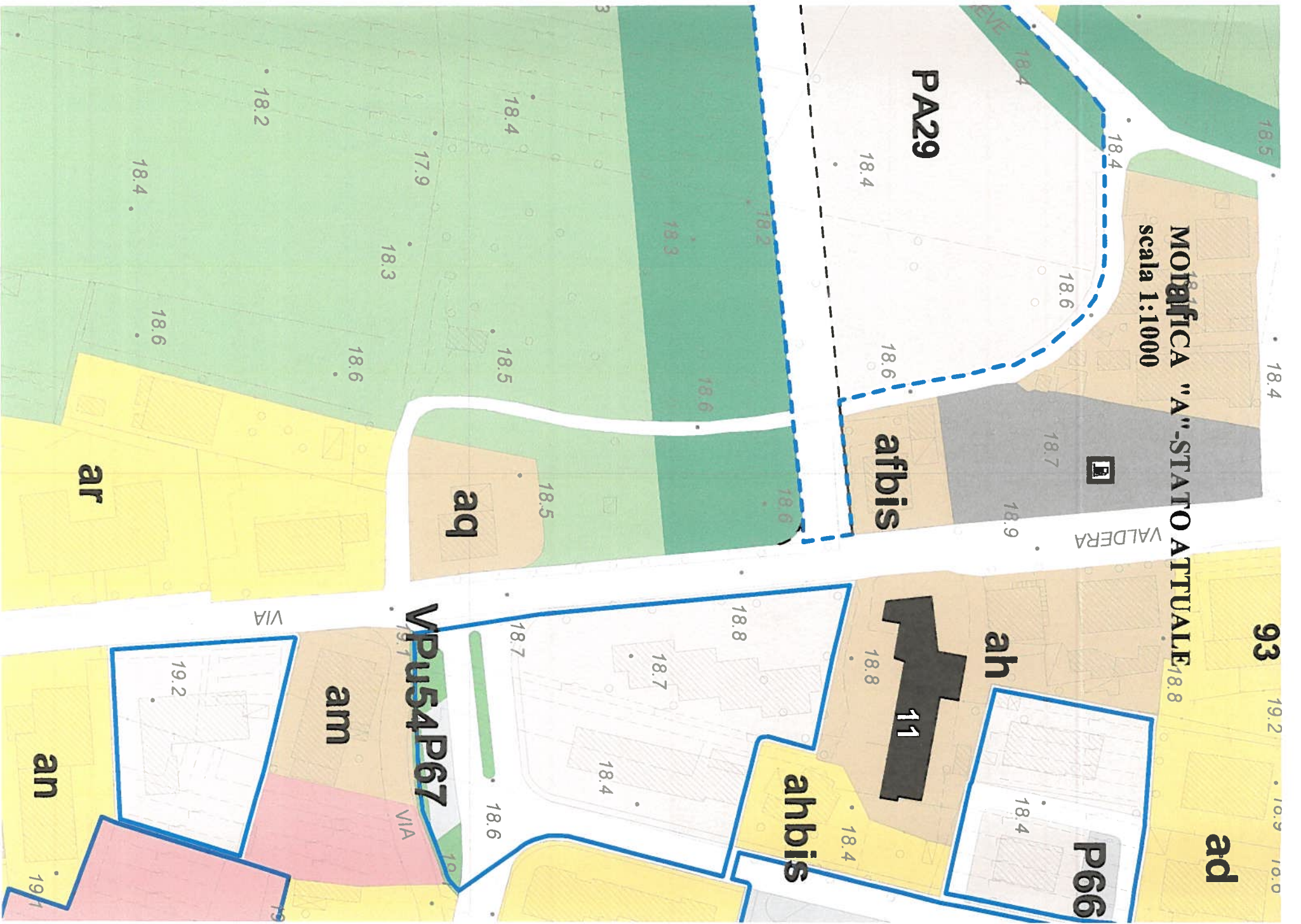
In data odierna è stato provveduto alla sostituzione dello stralcio del R.U. indicato con lettera D di cui all'allegato 1 della Relazione Urbanistica di variante n° 9 di manutenzione n°2 . causa errata rappresentazione del perimetro del comparto PA8.

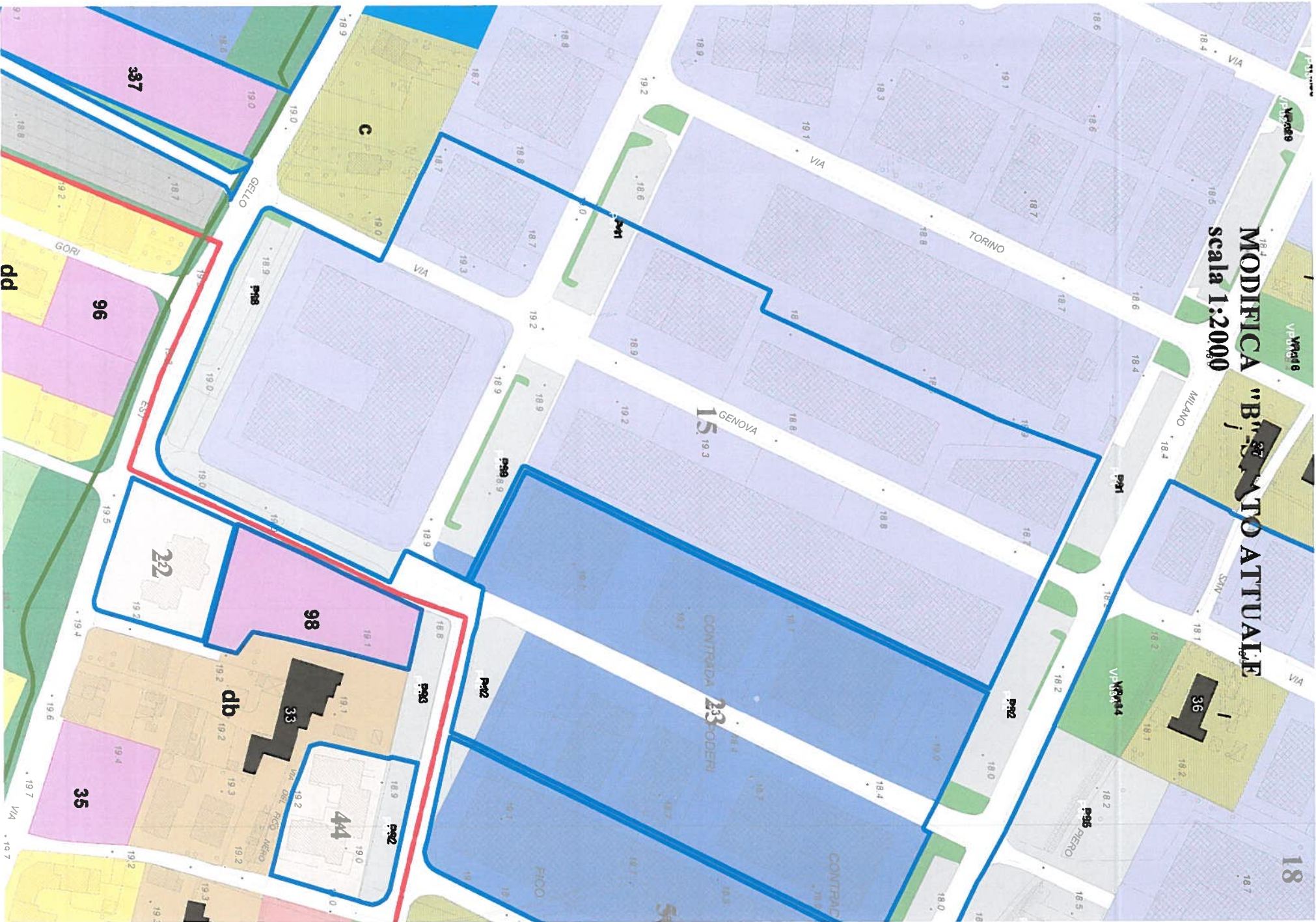
Lo stralcio sostituito è stato annullato con apposito timbro impresso.

Ponsacco 31.10.2013

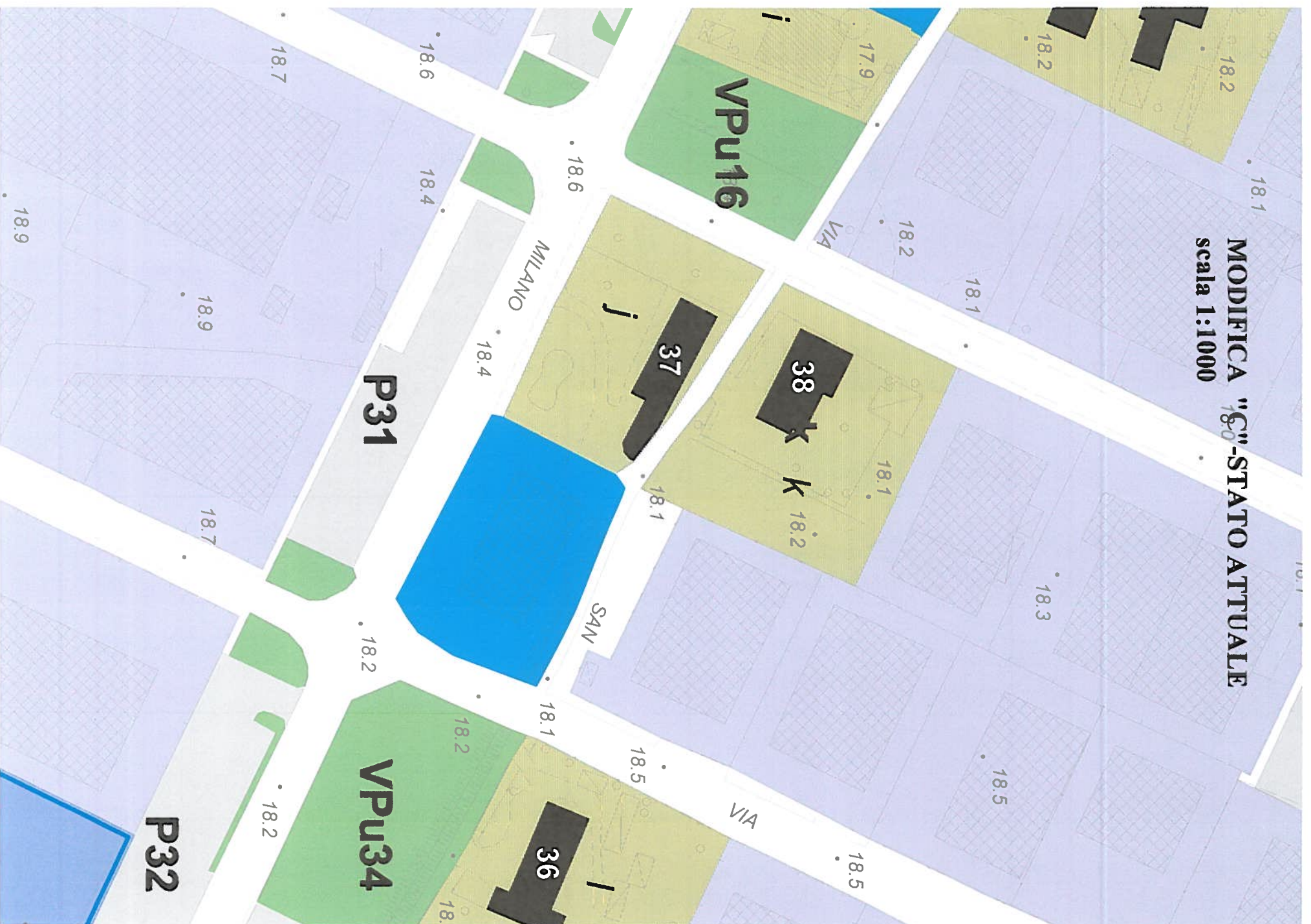
Ufficio Urbanistica

Aren. Elisabetta Di Neri



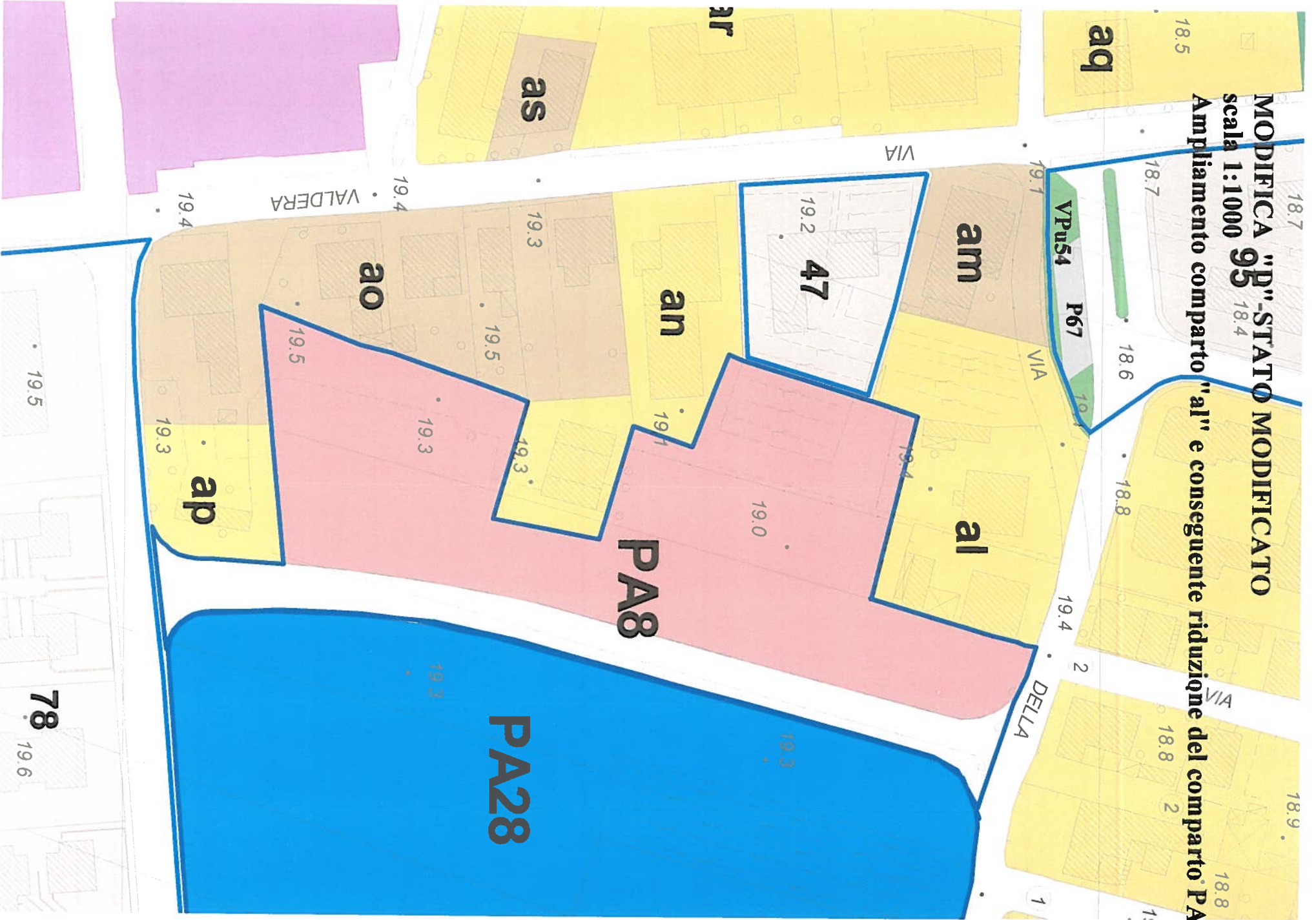
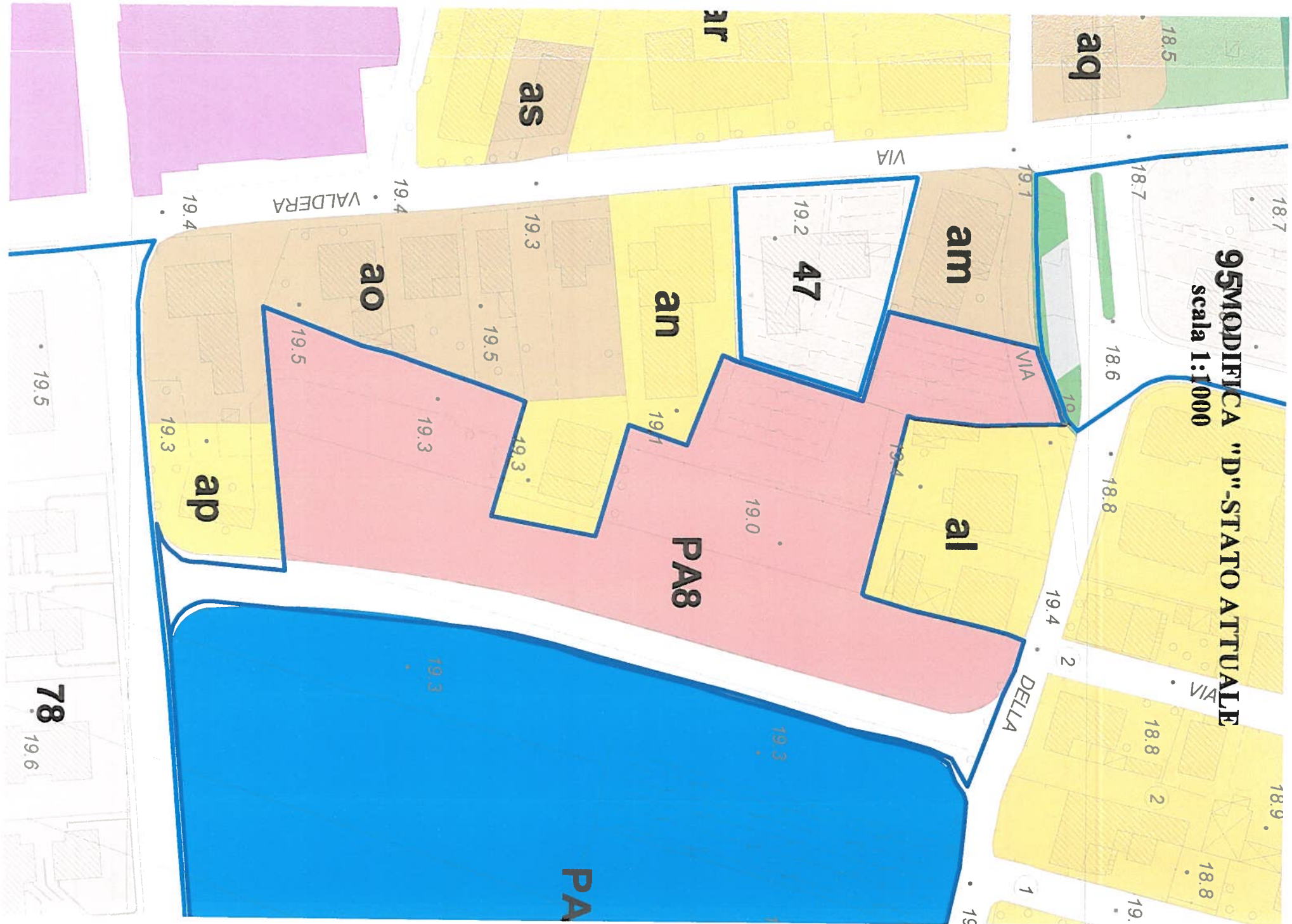


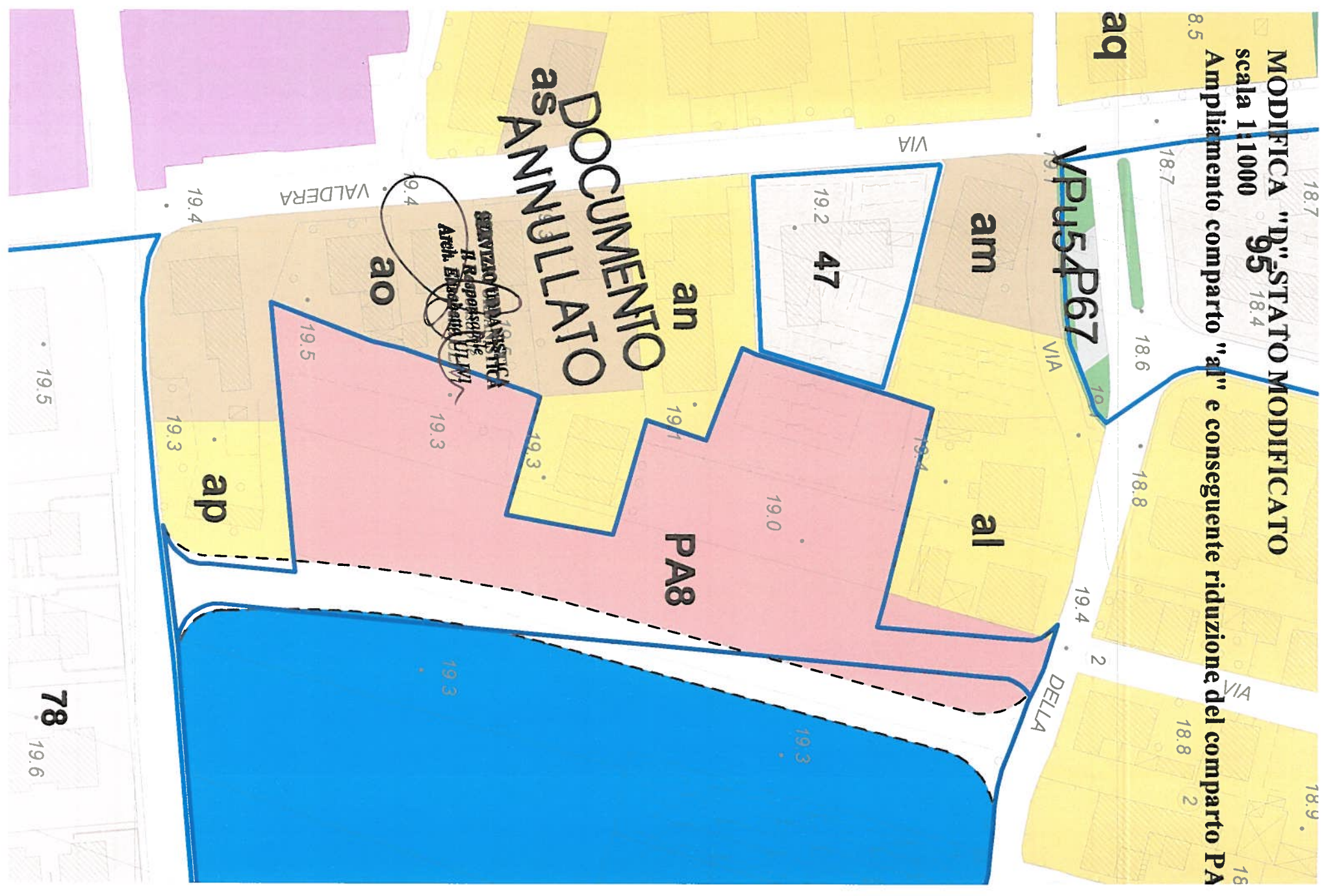
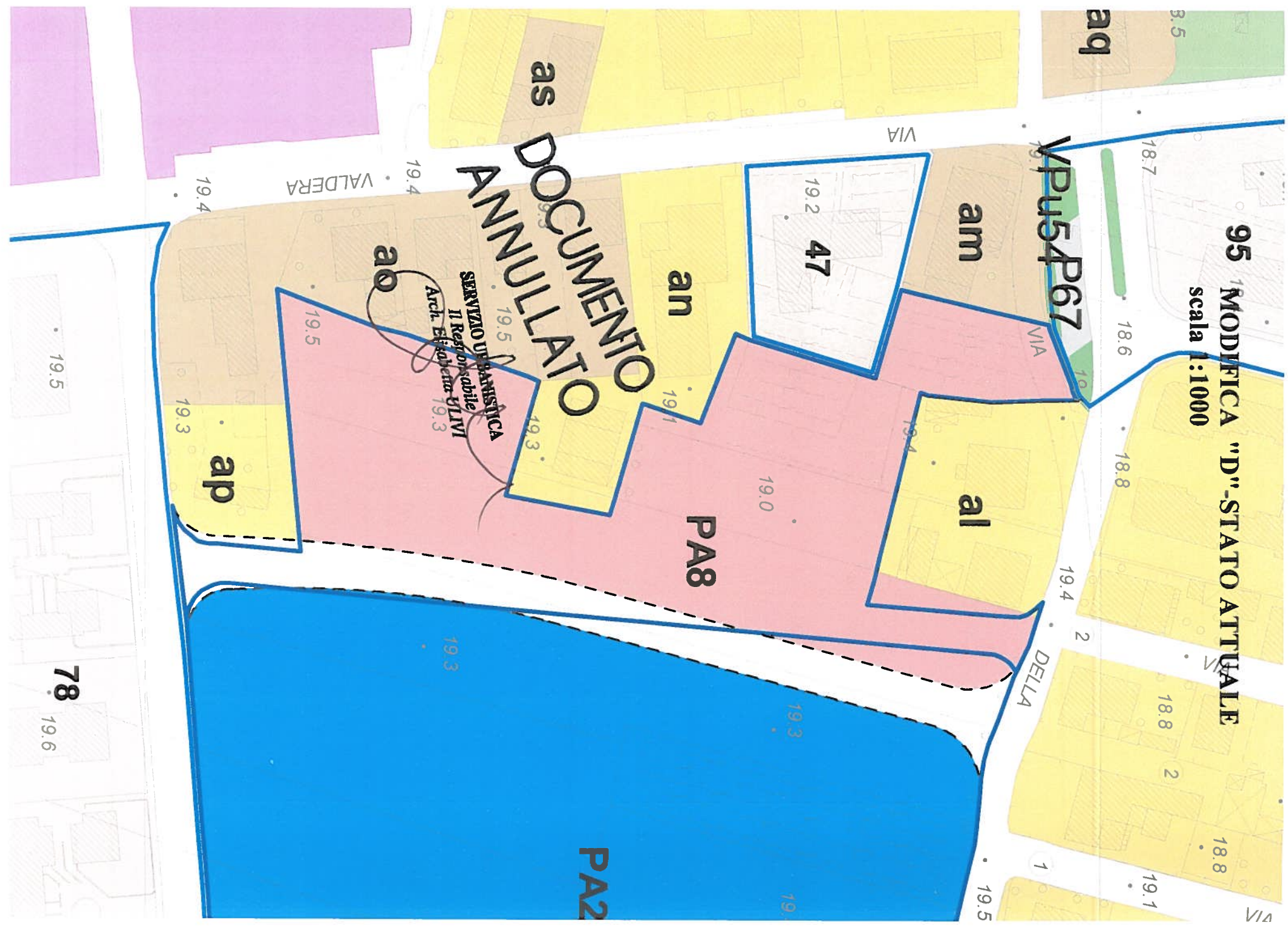
MODIFICA "G"-STATO ATTUALE
scala 1:1000

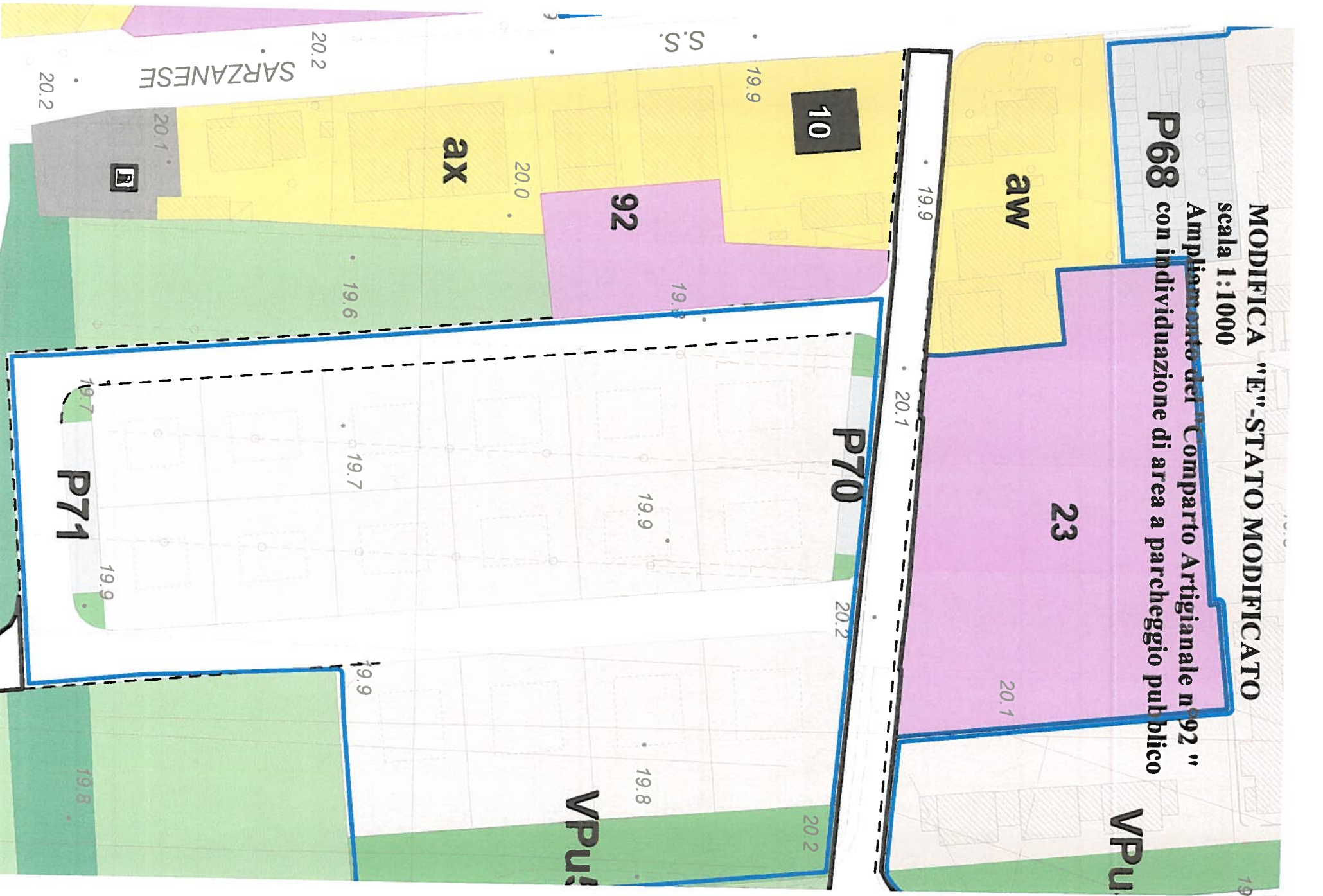
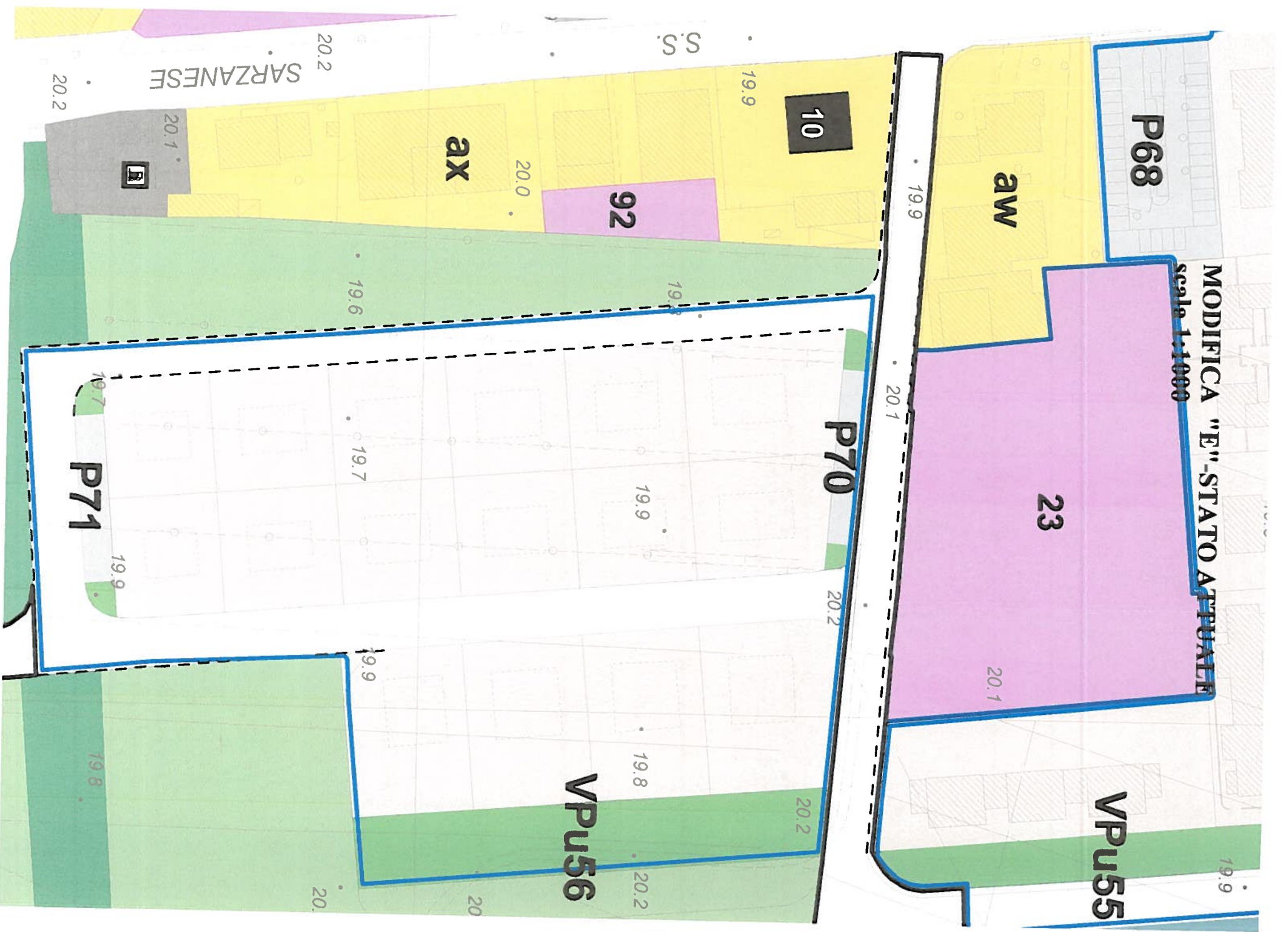


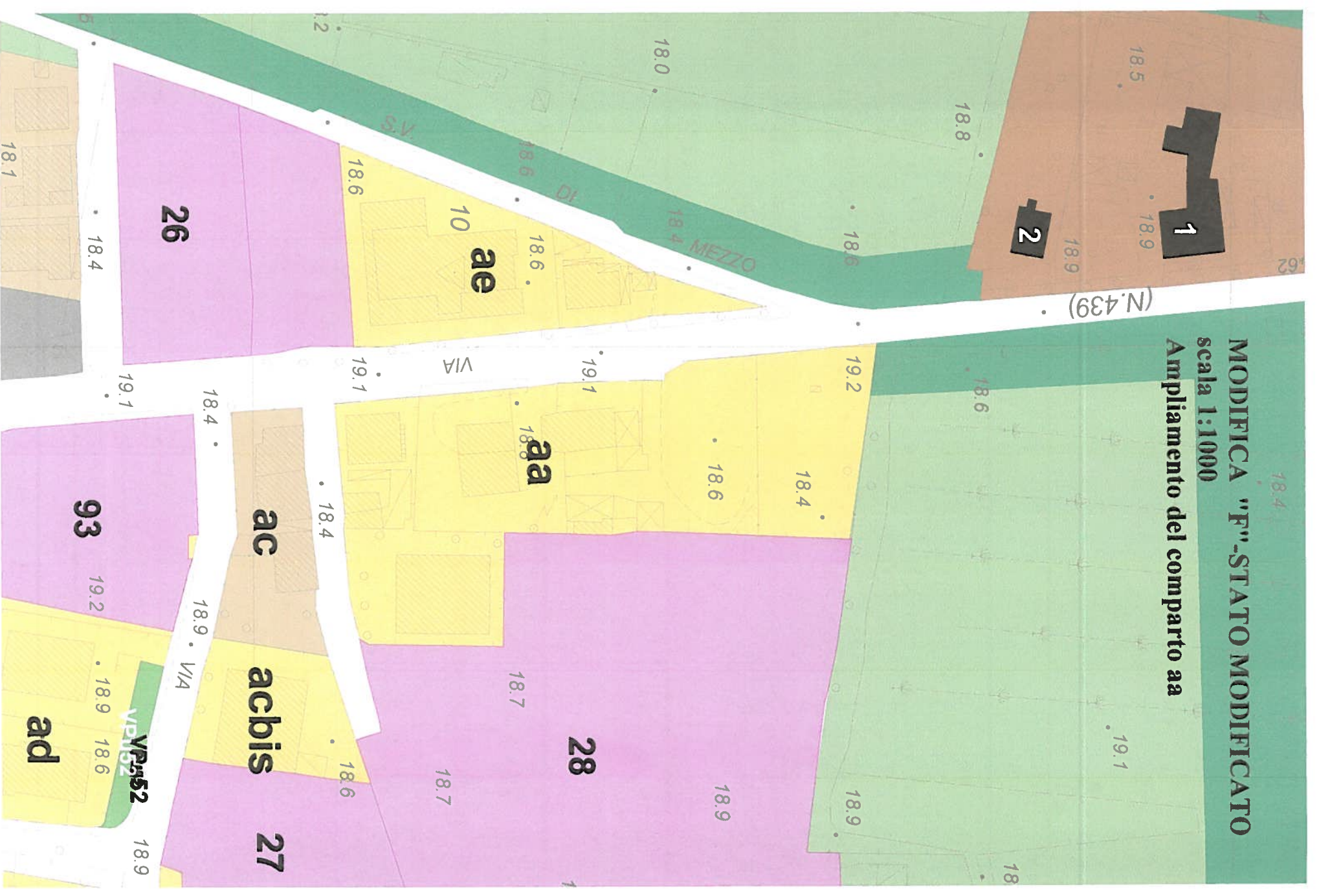
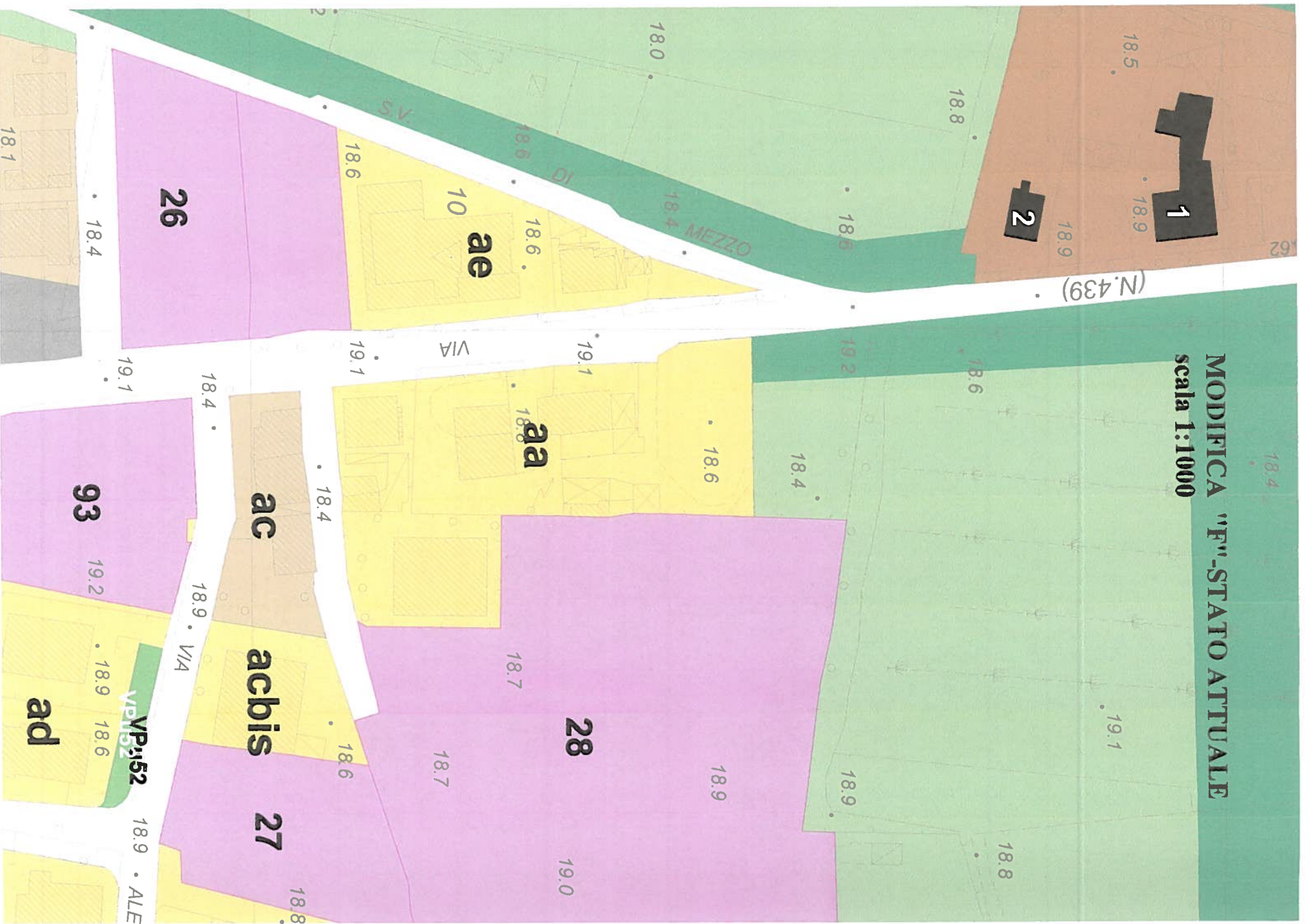
MODIFICA "C"-STATO MODIFICATO
Ampliamento del perimetro della "zona artigianale consolidata"
scala 1:1000

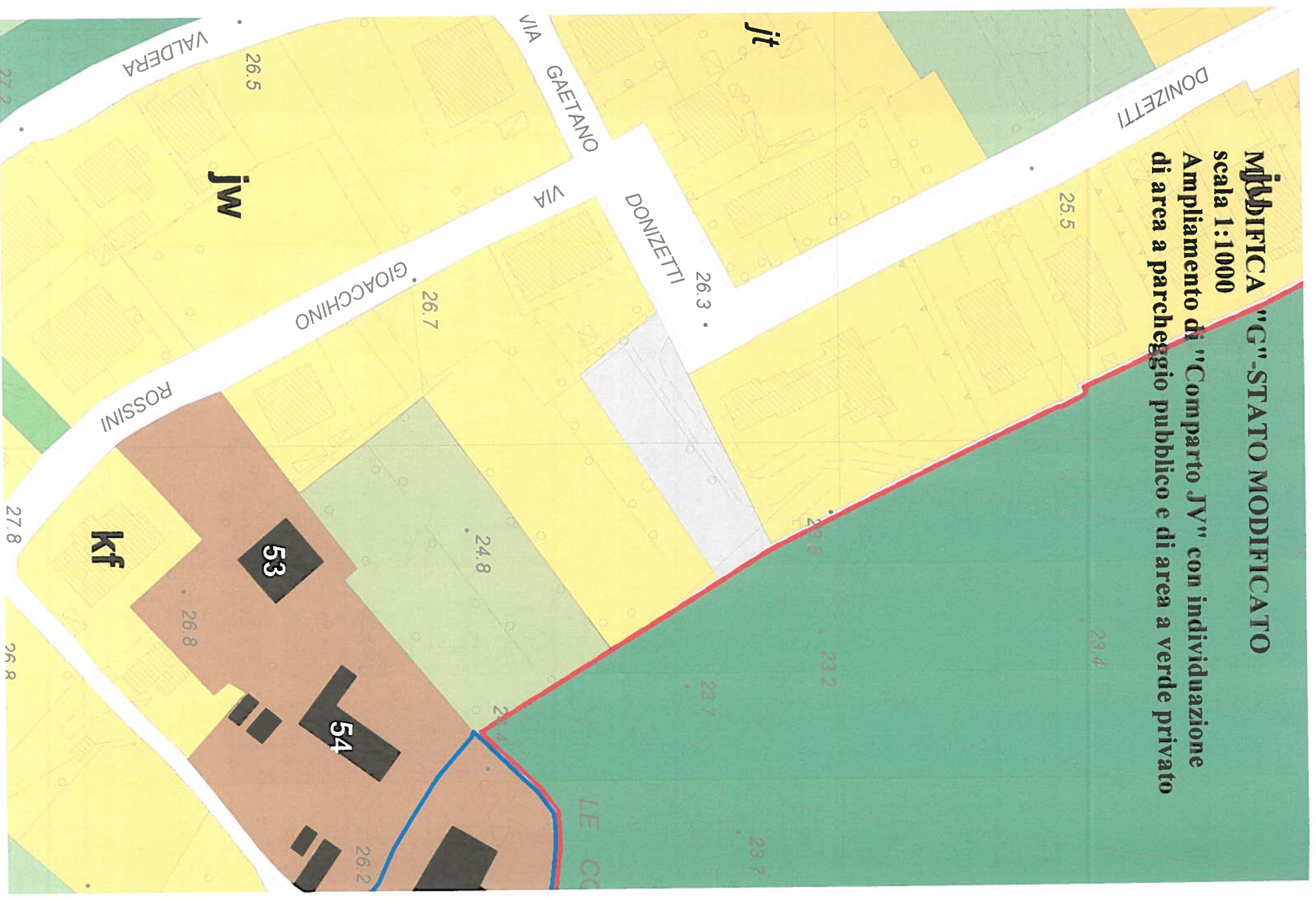






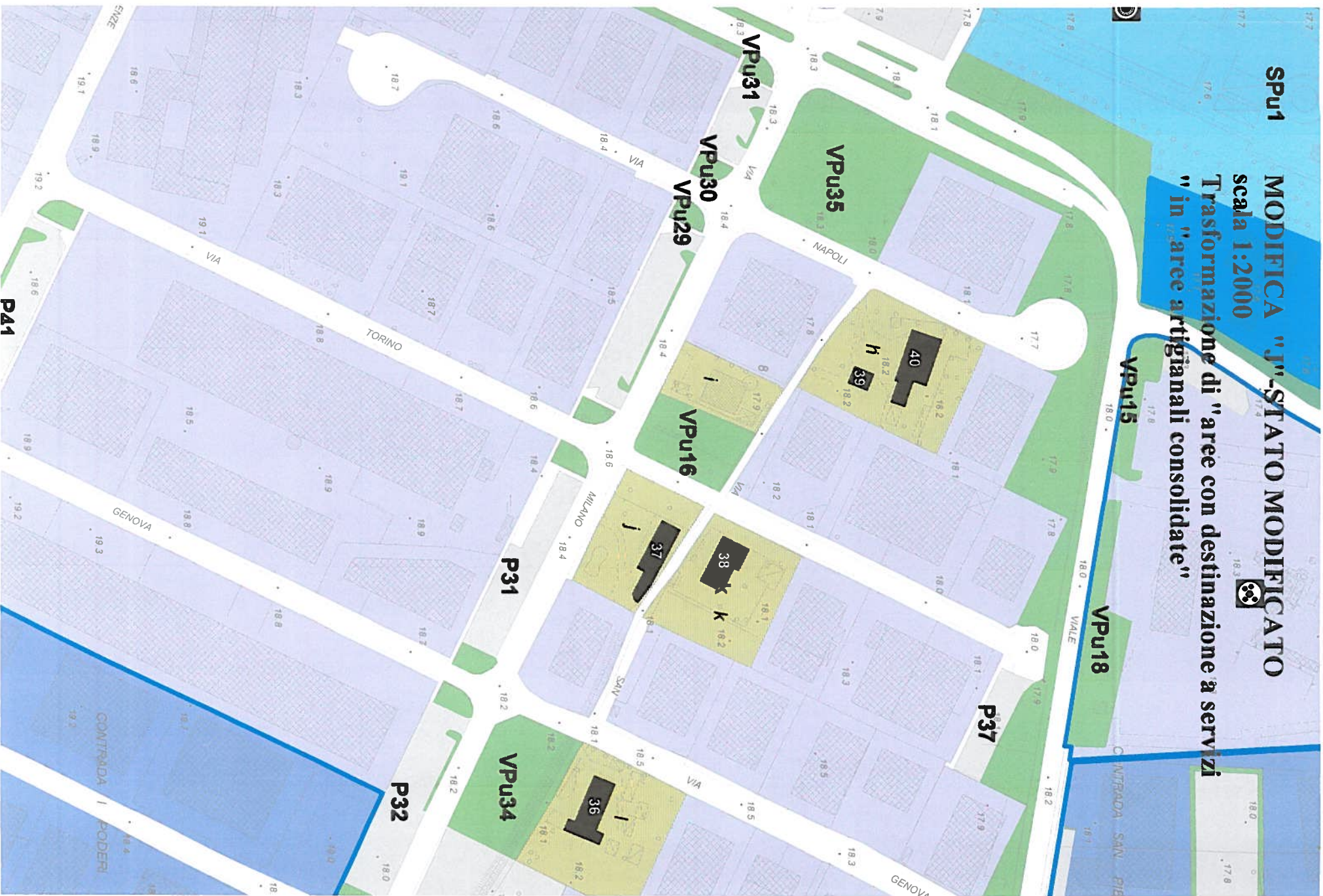




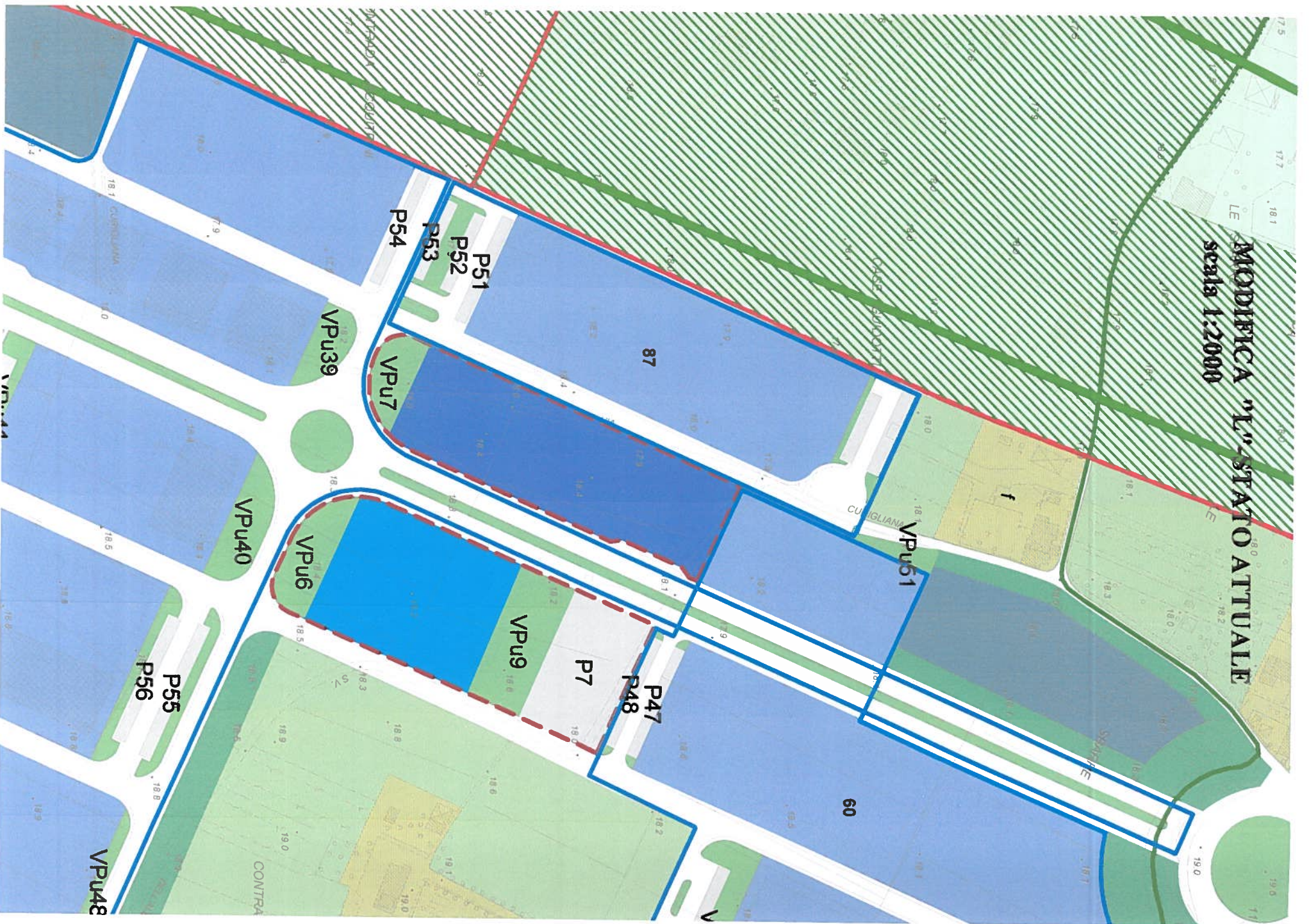








MODIFICA "L" STATO ATTUALE
scala 1:2000



MODIFICA "L" STATO MODIFICATO
scala 1:2000
Adeguamento cartografico del comparto di lottizzazione n°87

