
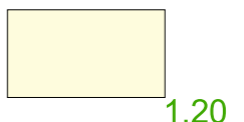






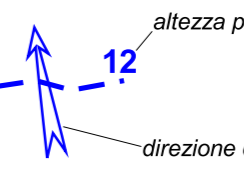



LEGENDA

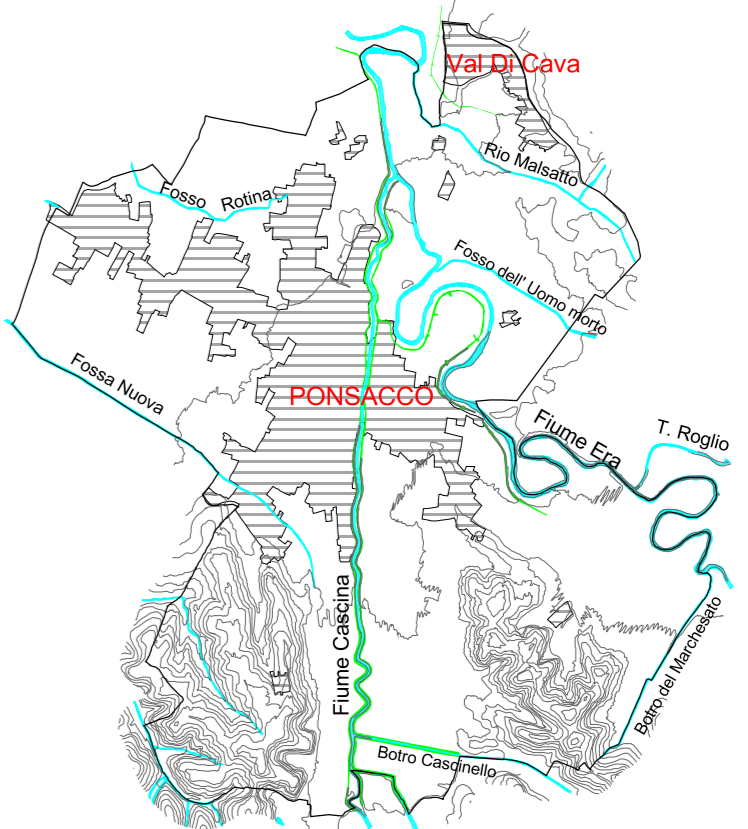
-  Perimetro delle aree alluvionate anno 1991 censite dall'Amministrazione Provinciale
altezza della lama d'acqua 1.20
-  Perimetro delle aree alluvionate anno 1993 censite dall'Amministrazione Comunale
altezza della lama d'acqua 1.20
-  Zone soggette a difficoltoso drenaggio delle acque superficiali
-  Laghi
-  Argini Fluviali
-  Casse di espansione di cui all'Accordo di Pianificazione fra Provincia, Autorità di Bacino, Comuni di Lari e Capannoli. D.P.G.R. n°10 del 12/01/2001
-  Ambito B
-  Pozzi a stero 60
-  Isopieze (Ottobre 2000) altezza piezometrica s.l.m.m. direzione di flusso della Falda Freatica
-  Limite Comunale

COMUNE DI PONSACCO
PROVINCIA DI PISA



PIANO REGOLATORE GENERALE
PIANO STRUTTURALE

Allegato 3



INDAGINI GEOLOGICO-TECNICHE
DI SUPPORTO ALLA PIANIFICAZIONE DEL TERRITORIO COMUNALE
(L.R. n°21/1984, D.C.R. n°94/1985, D.C.P. n° 349/1998, L.R. n° 5/1985 e D.C.R. n° 12/2000)

Geol. Francesca Franchi
Geol. Luigi Bruni
Geol. Emilio Pistilli

TAVOLA
B1 CARTA IDROGEOLOGICA

SCALA: 1:10.000

DATA: OTTOBRE 2003

Geol. Ottavio Della Vista
Geol. Alberto Frullini
Geol. Giorgio Taddeucci

GEOPROGETTI
Via del Rio, 2
Tel. e Fax 0587-54901
56025 PONTEDERA (PI)
E-mail: geoprogetti.franchi@pi.it

TECHNOGEO
Via Sacco e Vanzetti
Tel. e Fax 0587-53981
56025 PONTEDERA (PI)
E-mail: technogeo@pi.it