



Comune di Ponsacco (PI)

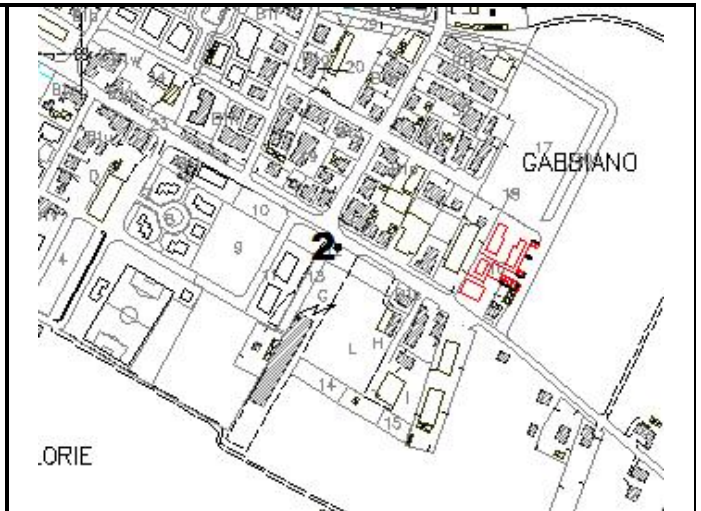
Scheda di rilevazione dell'inquinamento acustico

Strumentazione impiegata: LARSON DAVIS 824 Matricola 1533 Classe.1

Fenomeno acustico osservato: Attività umana – cielo sereno e assenza di vento

Tipologia di rumore rilevato: Ambientale

RILIEVO FOTOGRAFICO



AMBIENTE ESTERNO

Punto di misura N: **2** Prossimità discoteca Durata rilievo (min.): 15 min.

CLASSIFICAZIONE ACUSTICA

Ipotesi di classe	Limite Diurno Leq dB(A)	Limite notturno Leq dB(A)	Sorgenti Diffuse nel Territorio	
			Liv. Diurno	Liv. Notturno
IV	65	55		

RILIEVI FONOMETRICI

Misura	Tipologia	Data	Ora	L ₅	L ₁₀	L ₃₃	L ₅₀	L ₉₀	L ₉₅	L _{eq}
1	Diurna	19/12/03	10.30	73.3	71.2	67.0	64.5	56.2	54.6	68.5
2	Notturna	13/01/04	22.29	70.0	67.6	58.1	52.5	42.5	40.5	63.2
3	Notturna	13/01/04	23.34	69.8	68.4	58.6	53.1	42.7	40.8	63.8



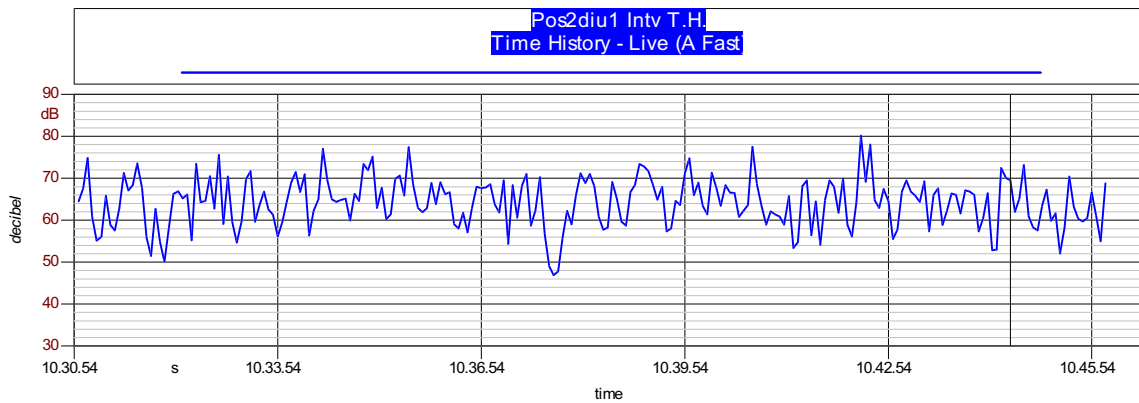
Comune di Ponsacco (PI)

Scheda di rilevazione dell'inquinamento acustico

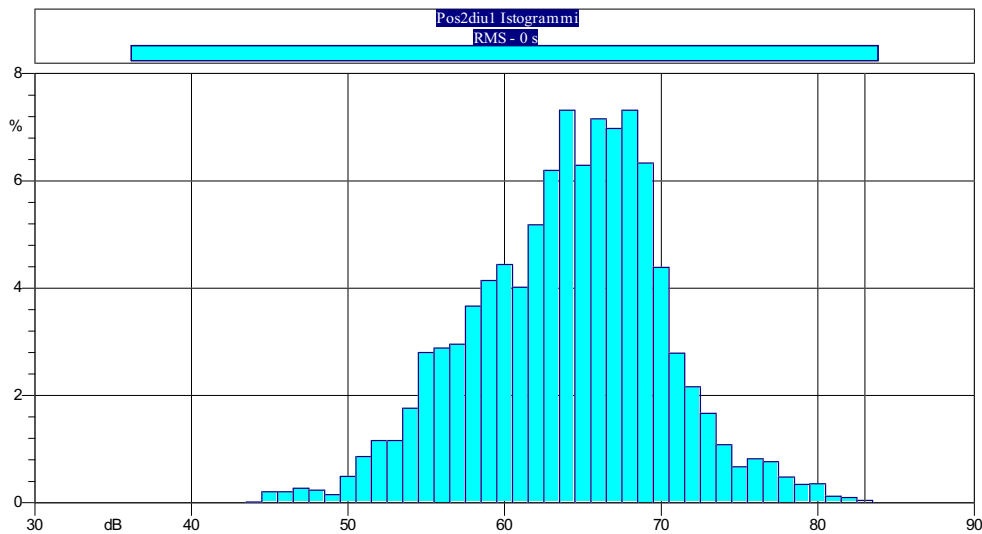
Nome Misura: Pos2 diu1
Località: Ponsacco
Strumentazione: Larson-Davis 824
Data ora misura: 19/12/03 10.30

Condizioni Meteorologiche: Cielo sereno, assenza di vento
Tempo di riferimento: 6.00-22.00 **Tempo Misura:** 15 min
Posizione: Prossimità discoteca
Classe: IV

TIME HISTORY



CURVA DISTRIBUTIVA



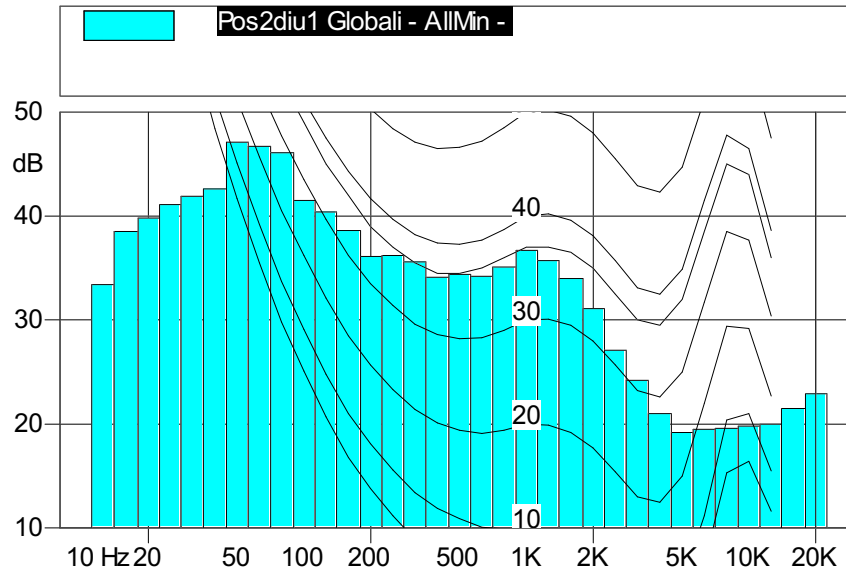
Misura	Tipologia	Data	Ora	L ₅	L ₁₀	L ₃₃	L ₅₀	L ₉₀	L ₉₅	L _{eq}
1	Diurna	19/12/03	10.30	73.3	71.2	67.0	64.5	56.2	54.6	68.5



Comune di Ponsacco (PI)

Scheda di rilevazione dell'inquinamento acustico

SPETTRO DEI MINIMI PER TONI PURI



Operatori: Tecnico Competente Ing. Luigi Bianchi Coadiuvato da Ing. Marco Angeloni

Note:



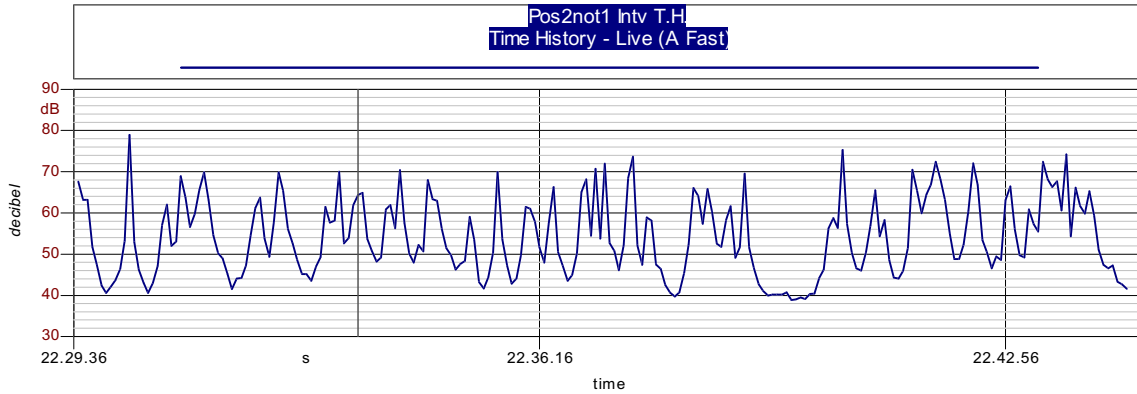
Comune di Ponsacco (PI)

Scheda di rilevazione dell'inquinamento acustico

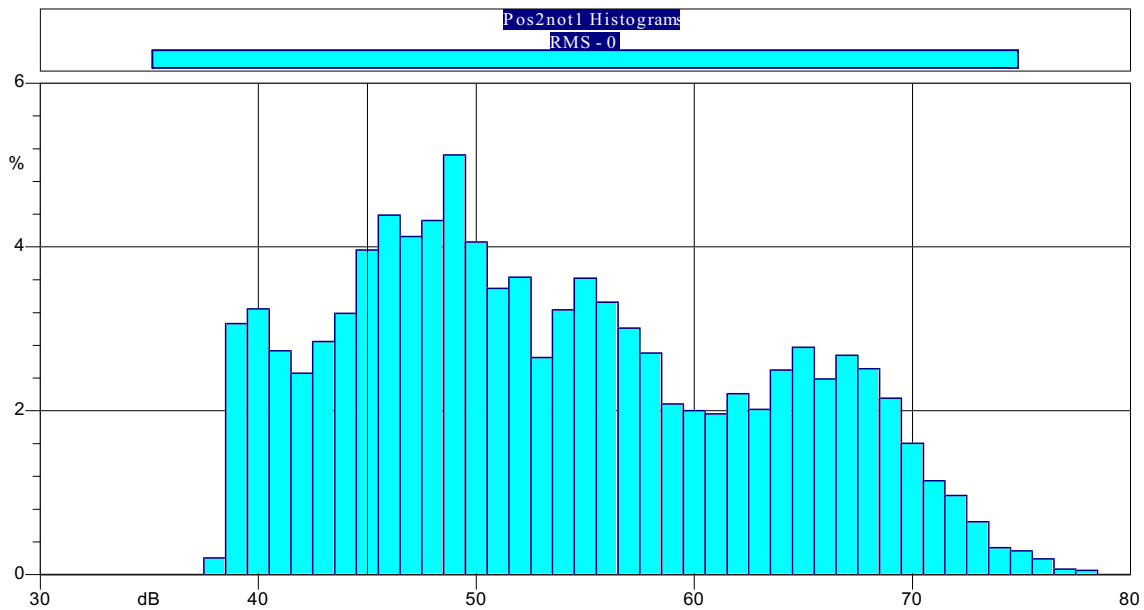
Nome Misura: Pos2 not1
Località: Ponsacco
Strumentazione: Larson-Davis 824
Data ora misura: 13/01/04 22.29

Condizioni Meteorologiche: Cielo sereno, assenza di vento
Tempo di riferimento: 22.00-6.00 **Tempo Misura:** 15 min
Posizione: Prossimità discoteca
Classe: IV

TIME HISTORY



CURVA DISTRIBUTIVA

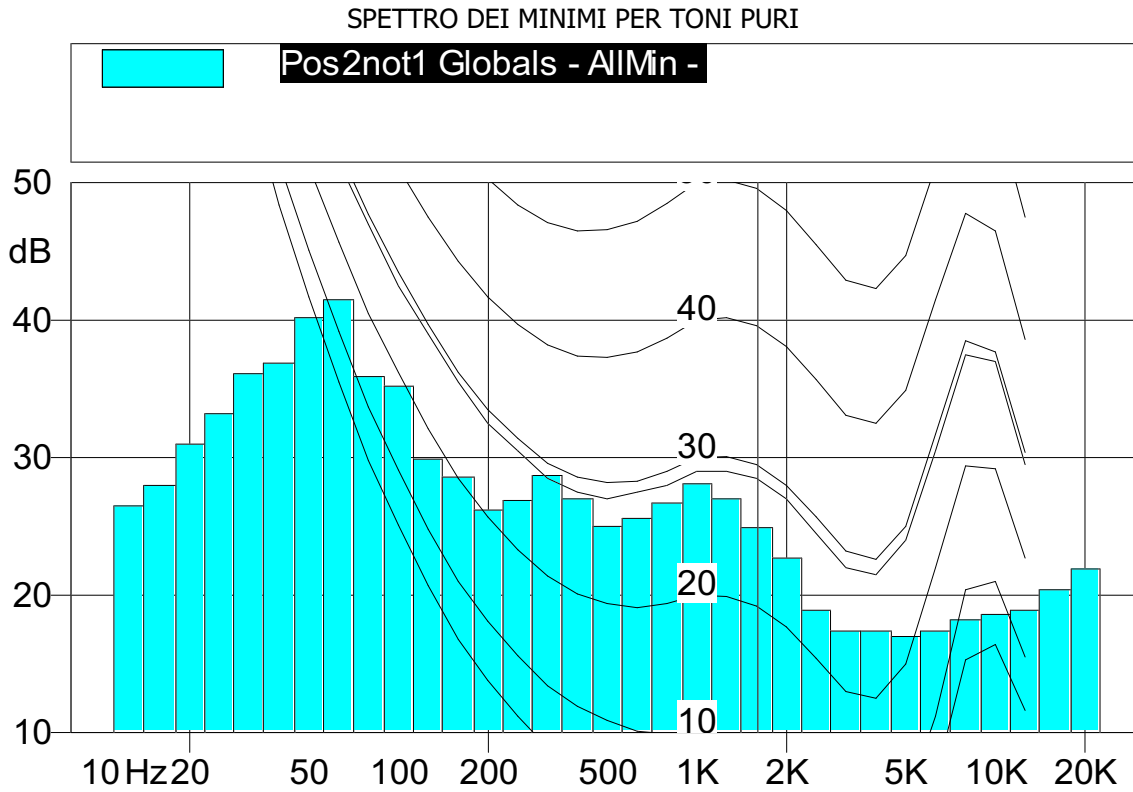


Misura	Tipologia	Data	Ora	L ₅	L ₁₀	L ₃₃	L ₅₀	L ₉₀	L ₉₅	L _{eq}
2	Notturna	13/01/04	22.29	70.0	67.6	58.1	52.5	42.5	40.5	63.2



Comune di Ponsacco (PI)

Scheda di rilevazione dell'inquinamento acustico



Operatori: Tecnico Competente Ing. Luigi Bianchi Coadiuvato da Ing. Marco Angeloni

Note:



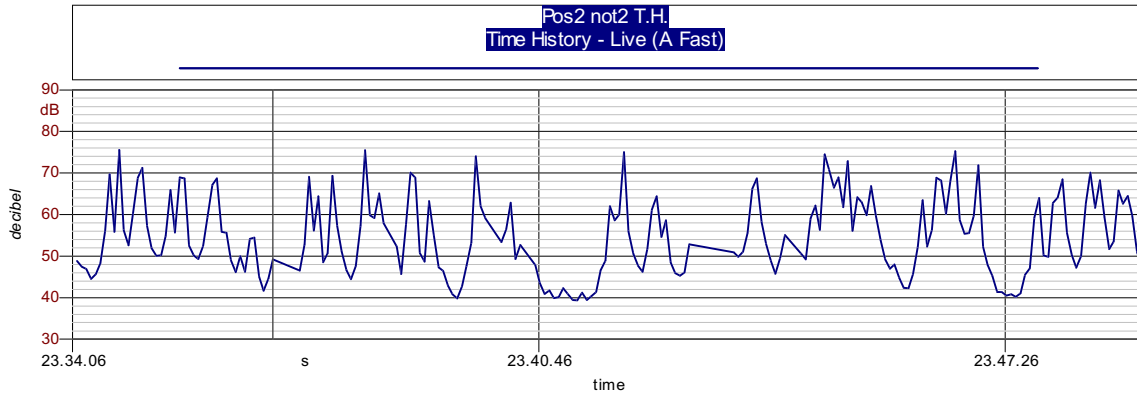
Comune di Ponsacco (PI)

Scheda di rilevazione dell'inquinamento acustico

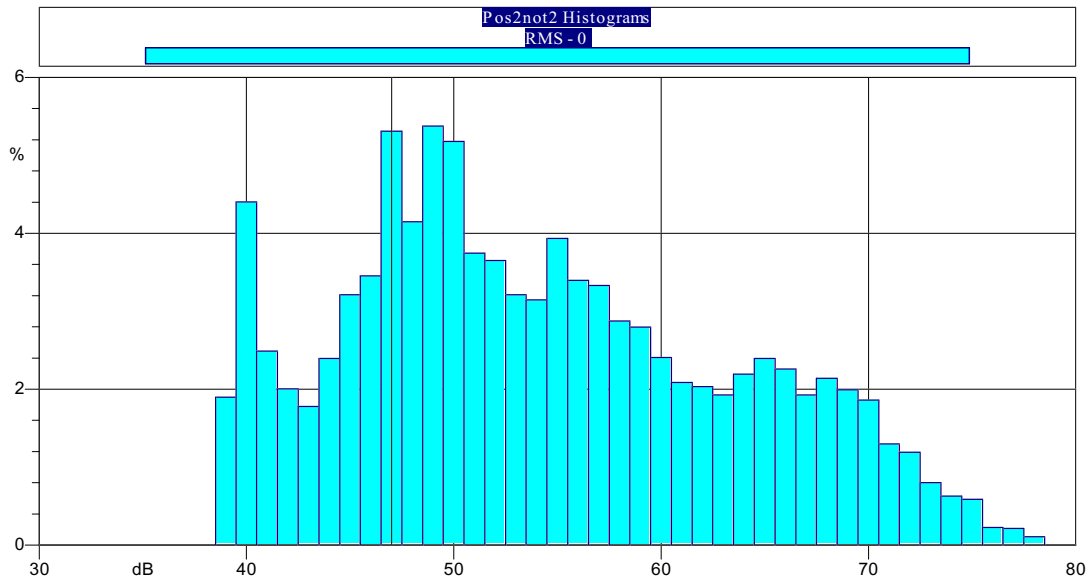
Nome Misura: Pos2 not2
Località: Ponsacco
Strumentazione: Larson-Davis 824
Data ora misura: 13/01/04 23.34

Condizioni Meteorologiche: Cielo sereno, assenza di vento
Tempo di riferimento: 22.00-6.00 **Tempo Misura:** 15 min
Posizione: Prossimità discoteca
Classe: IV

TIME HISTORY



CURVA DISTRIBUTIVA

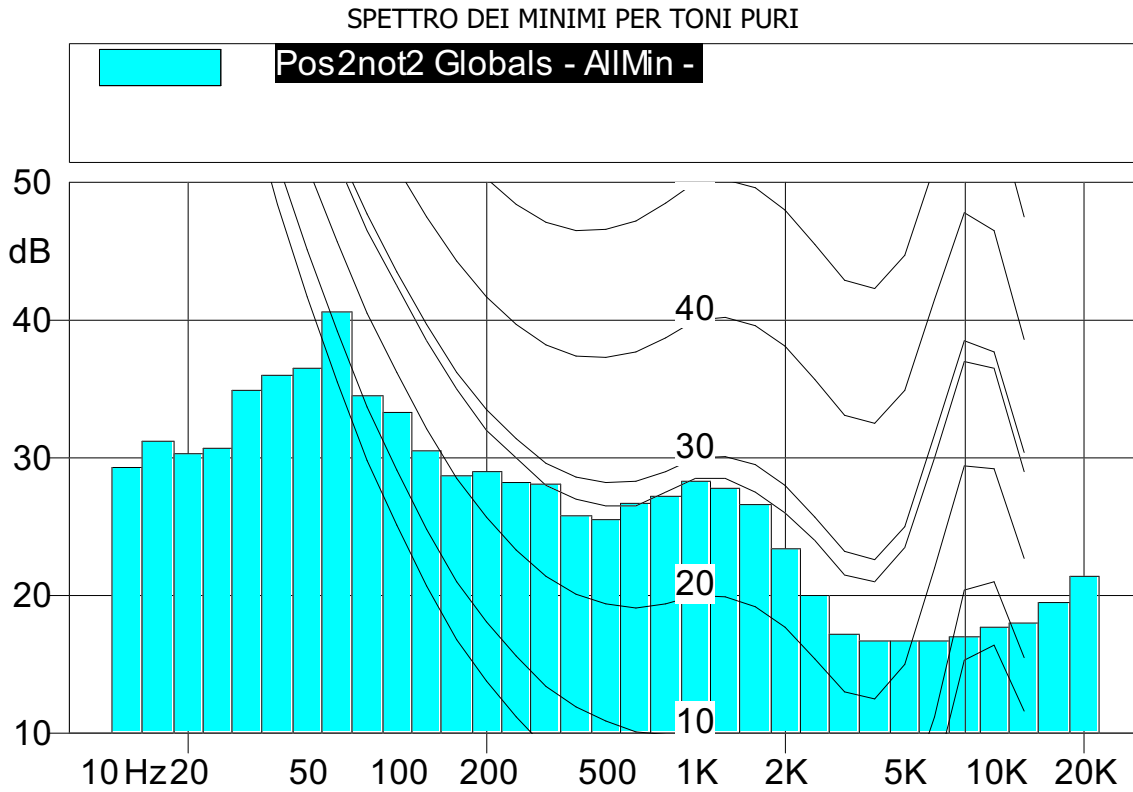


Misura	Tipologia	Data	Ora	L ₅	L ₁₀	L ₃₃	L ₅₀	L ₉₀	L ₉₅	L _{eq}
3	Notturna	13/01/04	23.34	69.8	68.4	58.6	53.1	42.7	40.8	63.8



Comune di Ponsacco (PI)

Scheda di rilevazione dell'inquinamento acustico



Operatori: Tecnico Competente Ing. Luigi Bianchi Coadiuvato da Ing. Marco Angeloni

Note: